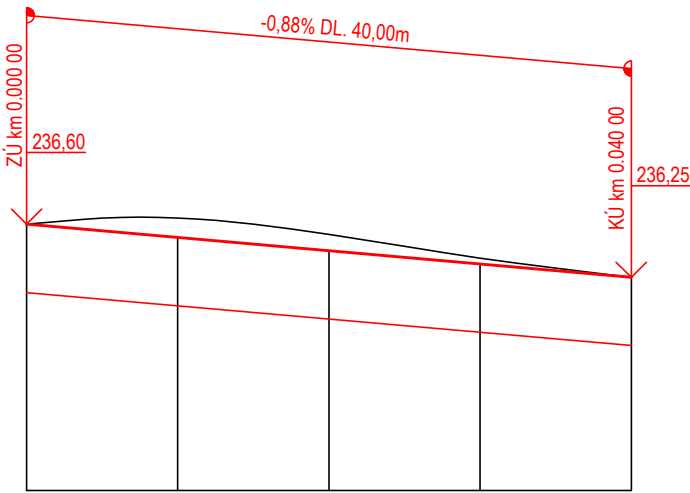


ROZŠÍŘENÍ PARKOVIŠTĚ NA UL. KOMAROVOVA V OSTRAVĚ - ZÁBŘEHU


PODÉLNÝ PROFIL 1:500/50

DRUH ÚZEMÍ
KATASTRÁLNÍ ÚZEMÍ

OSTATNÍ PLOCHA	40,00
ZÁBŘEH NAD ODROU	40,00



PŘÍČNÝ SKLON KOMUNIKACE



KÓTY VRCHOLOVÉHO POLYGONU

236.60	236.51	236.43	236.34	236.25
--------	--------	--------	--------	--------

KÓTY NIVELETY

236.60	236.51	236.43	236.34	236.25
--------	--------	--------	--------	--------

KÓTY TERÉNU

236.60	236.64	236.53	236.38	236.25
--------	--------	--------	--------	--------

SROVNÁVACÍ ROVINA

231.00				
--------	--	--	--	--


STANIČENÍ

0.0

VZDÁLENOST PŘÍČNÝCH ŘEZŮ
KONSTRUKCE KOMUNIKACE

10.00	10.00	10.00	10.00	40.00
Vozovka - nová vrstva 430-450 mm				

POZN. VÝŠKOVÁ KÓTA NIVELETY JE VZTAŽENA K OSE KOMUNIKACE.

VYPRACOVAL:	ZODP.PROJEKT.	KRESLIL:	VED.PROJEKCE	NELL PROJEKT s. r. o. Kvítková 3687 760 01 Zlín		
Ing. Aleš Trněný	Ing. Karel Kuchař	Ing. Aleš Trněný	Zuzana Kuchařová			
KRAJ: MORAVSKOSLEZSKÝ		KAT. Ú.: ZÁBŘEH NAD ODROU		FORMÁT	3x4	
STAVEBNÍK: STATUTÁRNÍ MĚSTO OSTRAVA				DATUM	4/2023	
AKCE: ROZŠÍŘENÍ PARKOVIŠTĚ NA UL. KOMAROVOVA V OSTRAVĚ - ZÁBŘEHU				STUPEŇ	DUSP, PDPS	
				ZAKÁZK. ČÍSLO	-/2023	
OBSAH: PODÉLNÝ PROFIL				MĚŘÍTKO:	ČÍSLO VÝKRESU	
				1:500/50	D.1.1.2.b.	